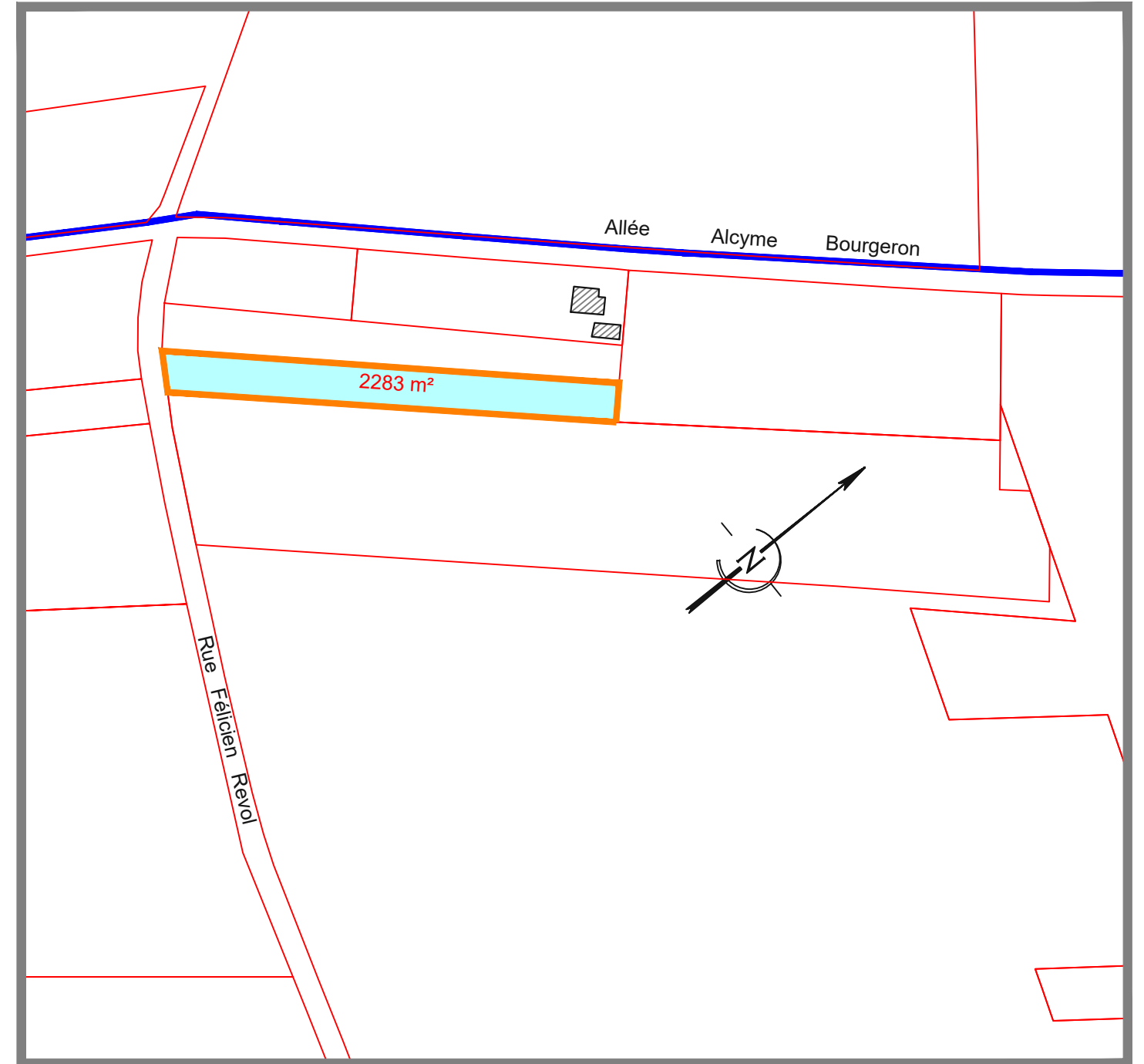







Vue aérienne



Vue cadastrale

Légende

-  Emprise de la parcelle
-  Périmètre foncier du projet
-  Expropriation de la parcelle  
Contenance cadastrale: 2283 m<sup>2</sup>

ECHELLE : 1.2000

DOSSIER No : 13064-99  
DATE : 09-11-2018  
MODIFIE : 05-07-2019  
FICHER : 13064-99-1A.pdf  
PLAN : 9A

